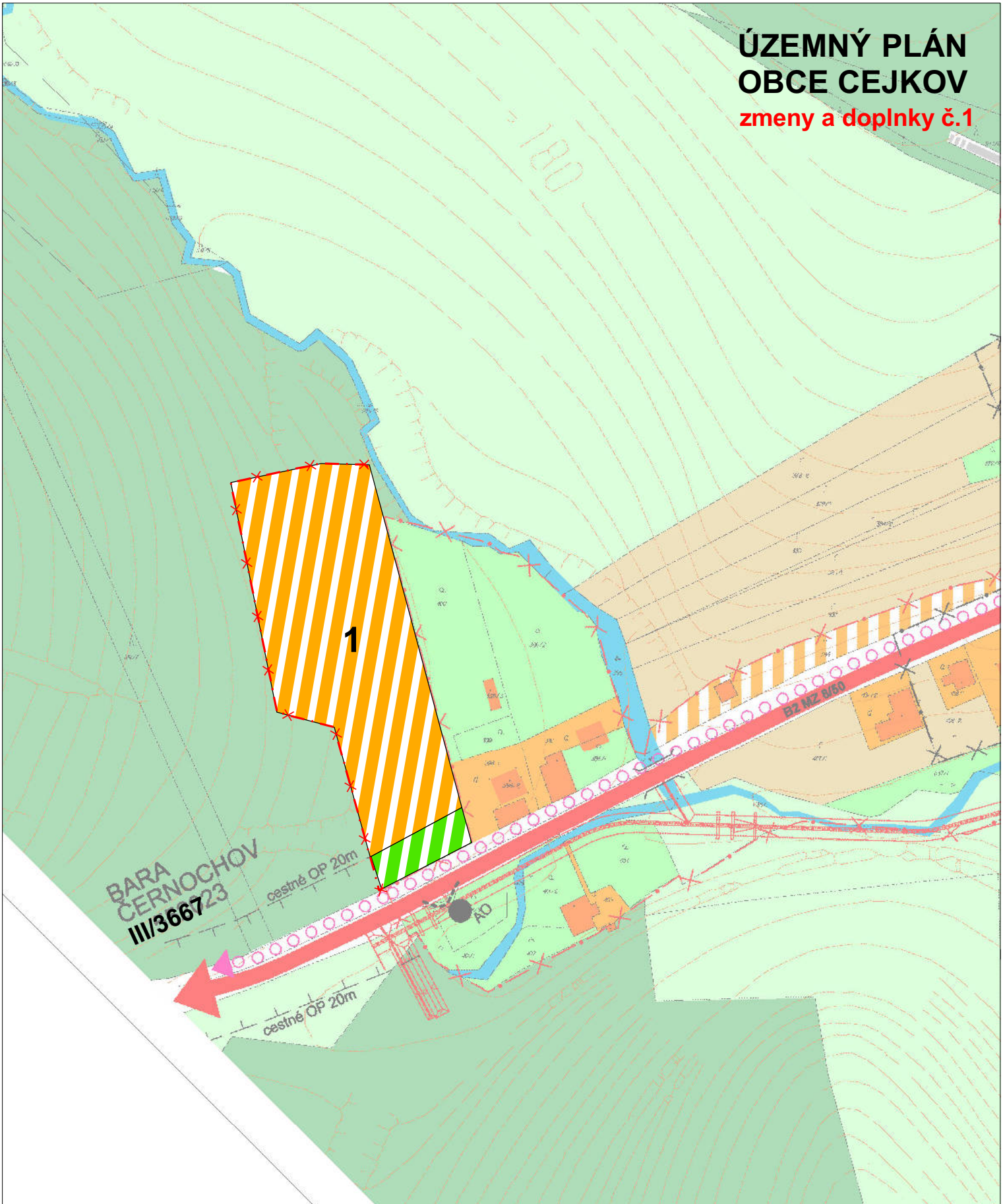






# ÚZEMNÝ PLÁN OBCE CEJKOV

zmeny a doplnky č.1



## stav návrh

-  NAVRHOVANÁ HRANICA ZASTAVANÉHO ÚZEMIA
-  PLOCHY RODINNÝCH DOMOV
-  PLOCHY ZELENE
-  1 OZNAČENIE LOKALITY ZAD Č.1

ING.ARCH. VIKTOR MALINOVSKÝ  
Rázusova 44, 040 01 Košice  
mobil: 0905 435 705  
e-mail: malinovsky@malinovsky.sk  
www.malinovsky.sk



č.výkresu

# 3a

objednávateľ:	Obec Cejkov
spracovateľ:	ing.arch. Viktor Malinovský
obsah výkresu:	KOMPLEXNÝ VÝKRES PRIESTOROVÉHO USPORIADANIA A FUNKČNÉHO VYUŽITIA ZASTAVANÉHO ÚZEMIA OBCE A NAVRHOVANÝCH ROZVOJOVÝCH PLÔCH
názov akcie:	ÚZEMNÝ PLÁN OBCE CEJKOV ZMENY A DOPLNKY č.1
mierka 1:2 000	dátum: november 2020